



**PRÉFET
DU PUY-DE-DÔME**

*Liberté
Égalité
Fraternité*

**Direction régionale de l'environnement,
de l'aménagement et du logement
Auvergne-Rhône-Alpes
PRÉFECTURE DU PUY-DE-DÔME
ARRÊTÉ N°**

20240881

ARRÊTÉ N°

instituant des servitudes d'utilité publique prenant en compte la maîtrise des risques autour des canalisations de transport de gaz naturel ou assimilé, d'hydrocarbures et de produits chimiques et des canalisations de distribution de gaz naturel ou assimilé sur la commune de CLERMONT-FERRAND

Le préfet du Puy-de-Dôme,
Chevalier de la Légion d'Honneur,
Chevalier de l'ordre national du Mérite,

Vu le code de l'environnement, et notamment ses articles L.554-5, L.555-16, R.554-41, R.554-46, R.554-60, R.555-10-1, R.555-30 à R.555-31 ;

Vu le code de l'urbanisme notamment ses articles L.101-2, L.132-1, L.132-2, L.151-1 et suivants, L.153-60, L.161-1 et suivants, L.163-10, R.431-16 ;

Vu le code de la construction et de l'habitation, notamment ses articles R.122-22 et R.123-46 ;

Vu l'arrêté du 5 mars 2014 modifié définissant les modalités d'application du chapitre V du titre V du livre V du code de l'environnement et portant règlement de la sécurité des canalisations de transport de gaz naturel ou assimilé, d'hydrocarbures et de produits chimiques ;

Vu l'arrêté préfectoral n° 17.00716 du 05/05/2017 instituant des servitudes d'utilité publique prenant en compte la maîtrise des risques autour des canalisations de transport de gaz naturel ou assimilé, d'hydrocarbures et de produits chimiques sur la commune de CLERMONT-FERRAND ;

Vu les études de dangers des ouvrages de transport de gaz naturel de la société GRTgaz ;

Vu l'étude de dangers des ouvrages de distribution de gaz naturel à hautes caractéristiques, à savoir, canalisations de pression maximale en service supérieure à 16 bar ou, canalisations de diamètre nominal supérieur à 200 et de pression maximale en service supérieure à 10 Bar, exploités par la société GRDF ;

Vu le rapport de la direction régionale de l'environnement, de l'aménagement et du logement de la région Auvergne-Rhône-Alpes, en date du 11/04/2024 ;

Vu l'avis émis par le conseil départemental de l'environnement et des risques sanitaires et technologiques du Puy-de-Dôme le 03/05/2024 ;

Considérant que selon l'article L.555-16 du code de l'environnement, les canalisations de transport de gaz naturel ou assimilé, d'hydrocarbures et de produits chimiques doivent faire l'objet d'institution de servitudes d'utilité publique relatives à la maîtrise de l'urbanisation en raison des dangers et des inconvénients qu'elles présentent ;

Considérant que selon l'article R.555-30 b du code de l'environnement pris en application du troisième alinéa de l'article L.555-16, trois périmètres à l'intérieur desquels s'appliquent les dispositions en matière de maîtrise de l'urbanisation, sont définis ; les critères de ces périmètres sont déterminés par les risques susceptibles d'être créés par une canalisation de transport en service, notamment les risques d'incendie, d'explosion ou d'émanation de produits toxiques, menaçant gravement la santé ou la sécurité des personnes ;

Considérant qu'en application de l'article R.555-30-1, les dispositions du b de l'article R.555-30 s'applique aux canalisations de distribution de gaz à hautes caractéristiques mentionnées au II bis de l'article R.554-41 du code de l'environnement ;

Sur proposition du directeur régional de l'environnement, de l'aménagement et du logement de la région Auvergne-Rhône-Alpes ;

ARRÊTE

Article 1er : Objet

Des servitudes d'utilité publique (SUP) sont instituées dans les zones d'effets générées par les phénomènes dangereux susceptibles de se produire sur les canalisations de transport et de distribution hautes caractéristiques décrites ci-après, conformément aux distances figurant dans les tableaux ci-dessous et reproduites sur la carte annexée⁽¹⁾ au présent arrêté, concernant la commune de CLERMONT-FERRAND (code INSEE 63113).

Article 2 : Zones d'effet

Seules les distances SUP1 sont reproduites dans la carte annexée au présent arrêté. Les restrictions supplémentaires fixées par l'article 3 pour les projets d'urbanisme dont l'emprise atteint les SUP2 ou SUP3 sont mises en œuvre dans le cadre de l'instruction de l'analyse de compatibilité obligatoire pour tout projet dont l'emprise atteint la SUP1.

NOTA : Dans les tableaux ci-dessous :

- PMS : Pression Maximale de Service de la canalisation
- DN : Diamètre Nominal de la canalisation.
- Distances S.U.P : Distances en mètres de part et d'autre de la canalisation définissant les limites des zones concernées par les servitudes d'utilité publique.

En cas d'écart entre les valeurs des distances SUP figurant dans les tableaux ci-dessous et la représentation cartographique des SUP telle qu'annexée au présent arrêté, les valeurs des tableaux font foi, appliquées au tracé réel des canalisations concernées.

Canalisations de distribution de gaz dont les caractéristiques dépassent l'un ou l'autre des seuils mentionnés au 2° du II de l'article R. 554-41 exploitées par le distributeur :

**GRDF – région Sud-Est
Cellule travaux tiers
22 Avenue Joannes Masset
69009 Lyon**

• **Ouvrages traversant la commune**

Nom de la canalisation	PMS (bar)	DN	Longueur dans la commune (en mètres)	Implantation	Distances S.U.P. en mètres (de part et d'autre de la canalisation)		
					SUP1	SUP2	SUP3
AULNAT	20	200	< 1	enterré	20	5	5
CEYRAT	20	200	2	enterré	20	5	5
CHAMALIERES	20	200	4	enterré	20	5	5
CLERMONT-FERRAND	20	50	35	enterré	7	5	5
CLERMONT-FERRAND	20	80	3	enterré	7	5	5
CLERMONT-FERRAND	20	100	3736	enterré	10	5	5
CLERMONT-FERRAND	20	150	4763	enterré	20	5	5
CLERMONT-FERRAND	20	200	17105	enterré	20	5	5
CLERMONT-FERRAND	20	300	57	enterré	45	5	5
DN100	20	100	3857	enterré	10	5	5
DN150	20	150	4913	enterré	20	5	5
DN200	20	200	17517	enterré	20	5	5
DN300	20	300	55	enterré	45	5	5
DN50	20	50	82	enterré	10	5	5
DN80	20	80	10	enterré	10	5	5
GERZAT	20	300	2	enterré	45	5	5

• **Ouvrages ne traversant pas la commune, mais dont les zones d'effets atteignent cette dernière**

Nom de la canalisation	PMS (bar)	DN	Implantation	Distances S.U.P. en mètres (de part et d'autre de la canalisation)		
				SUP1	SUP2	SUP3
AUBIERE	20	200	enterré	20	5	5
BEAUMONT	20	200	enterré	20	5	5
CEYRAT	20	200	enterré	20	5	5
CHAMALIÈRES	20	200	enterré	20	5	5
CLERMONT-FERRAND	20	150	enterré	20	5	5
CLERMONT-FERRAND	20	200	enterré	20	5	5
DN200	20	200	enterré	20	5	5
GERZAT	20	200	enterré	20	5	5
GERZAT	20	300	enterré	45	5	5

- **Installations annexes situées sur la commune**

Nom de l'installation	Distances S.U.P. en mètres (à partir de l'installation)		
	SUP1	SUP2	SUP3
19/4 LAVOISIER	20	5	5
DP JOUHAUX	20	5	5
DP MICHELET	20	5	5
MICHELIN CATAROUX	20	5	5
19/4 LEMOY	20	5	5
19/4 VERGNES	20	5	5
19/10 KENNEDY	20	5	5
AULNAT DP	20	5	5
TRELLEBORG	20	5	5
19/4 RUE DE MALINTRAT	20	5	5
19/4 COUBERTIN	20	5	5
LIEVE MICHELIN	20	5	5
DP SCHUMAN	20	5	5
RIVALY 16/4	20	5	5
19/4 AV. DU BREZET	20	5	5
LIEVE CHATEAUDUN	20	5	5
SAEM T2C	20	5	5

NOTA : Si la SUP1 du tracé adjacent est plus large que celle de l'installation annexe, c'est elle qui doit être prise en compte au droit de l'installation annexe.

- **Installations annexes non situées sur la commune, mais dont les zones d'effets atteignent cette dernière**

Néant

Canalisations de transport de gaz naturel exploitées par le transporteur :

GRTgaz
Immeuble Bora, 6 rue Raoul Nordling
92277 BOIS COLOMBES Cedex

- **Ouvrages traversant la commune**

Nom de la canalisation	PMS (bar)	DN	Longueur dans la commune (en mètres)	Implantation	Distances S.U.P. en mètres (de part et d'autre de la canalisation)		
					SUP1	SUP2	SUP3
Alimentation CLERMONT FERRAND CI MICHELIN COMBAUDE	40	80	28	enterré	10	5	5

Nom de la canalisation	PMS (bar)	DN	Longueur dans la commune (en mètres)	Implantation	Distances S.U.P. en mètres (de part et d'autre de la canalisation)		
					SUP1	SUP2	SUP3
Alimentation CLERMONT FERRAND CI SUCRERIE DE BOURDON	67.7	100	474	enterré	25	5	5
BEAUREGARD - GERZAT - CLERMONT FD	40	150	369	enterré	30	5	5
BEAUREGARD - GERZAT - CLERMONT FD	40	200	1271	enterré	35	5	5
BEAUREGARD - GERZAT - CLERMONT FD	40	250	370	enterré	50	5	5
CLERMONT FD - THIERS - AMBERT	40	150	364	enterré	30	5	5

- **Ouvrages ne traversant pas la commune, mais dont les zones d'effets atteignent cette dernière**

Nom de la canalisation	PMS (bar)	DN	Implantation	Distances S.U.P. en mètres (de part et d'autre de la canalisation)		
				SUP1	SUP2	SUP3
BEAUREGARD - GERZAT - CLERMONT FD	40	150	enterré	30	5	5
BEAUREGARD - GERZAT - CLERMONT FD	40	250	enterré	50	5	5

- **Installations annexes situées sur la commune**

Nom de l'installation	Distances S.U.P. en mètres (à partir de l'installation)		
	SUP1	SUP2	SUP3
CLERMONT-FERRAND CI MICHELIN COMBAUDE	25	5	5
CLERMONT-FERRAND CI SUCRERIES DE BOURDON	35	6	6

- **Installations annexes non situées sur la commune, mais dont les zones d'effets atteignent cette dernière**

Néant

Article 3 : Nature des servitudes

Conformément à l'article R.555-30 b) du code de l'environnement, les servitudes sont les suivantes, en fonction des zones d'effets :

Servitude SUP1, correspondant à la zone d'effets létaux (PEL) du phénomène dangereux de référence majorant au sens de l'article R.555-10-1 du code de l'environnement :

La délivrance d'un permis de construire relatif à un établissement recevant du public susceptible de recevoir plus de 100 personnes ou à un immeuble de grande hauteur et son ouverture sont subordonnées à la fourniture d'une analyse de compatibilité ayant reçu l'avis favorable du transporteur ou distributeur ou, en cas d'avis défavorable du transporteur ou distributeur, l'avis favorable du préfet rendu au vu de l'expertise mentionnée au III de l'article R.555-31 du code de l'environnement.

L'analyse de compatibilité est établie conformément aux dispositions de l'arrêté ministériel du 5 mars 2014 susvisé.

Servitude SUP2, correspondant à la zone d'effets létaux (PEL) du phénomène dangereux de référence réduit au sens de l'article R.555-10-1 du code de l'environnement :

L'ouverture d'un établissement recevant du public susceptible de recevoir plus de 300 personnes ou d'un immeuble de grande hauteur est interdite.

Servitude SUP3, correspondant à la zone d'effets létaux significatifs (ELS) du phénomène dangereux de référence réduit au sens de l'article R.555-10-1 du code de l'environnement :

L'ouverture d'un établissement recevant du public susceptible de recevoir plus de 100 personnes ou d'un immeuble de grande hauteur est interdite.

Article 4 : Information du transporteur par le maire

Conformément à l'article R.555-30-1 du code de l'environnement, le maire informe le transporteur ou le distributeur de toute demande de permis de construire, de certificat d'urbanisme opérationnel ou de permis d'aménager concernant un projet situé dans l'une des zones définies à l'article 2.

Article 5 : Annexion au plan d'urbanisme

Les servitudes instituées par le présent arrêté sont annexées au plan local d'urbanisme ou à la carte communale de la commune concernée conformément aux articles L.151-43, L.153-60, L.161-1 et L.163-10 du code de l'urbanisme.

Article 6 : Abrogation de l'arrêté précédent ayant le même objet

Les dispositions de l'arrêté préfectoral n° 17.00716 du 05/05/2017 susvisé sont abrogées et remplacées par celles du présent arrêté.

Article 7 : Publicité et notification

En application du R.554-60 du code de l'environnement, le présent arrêté sera :

- publié au recueil des actes administratifs,
- publié sur le site internet de la préfecture du Puy-de-Dôme,
- adressé au maire de la commune concernée ou au président de l'établissement public de coopération intercommunale compétent en matière d'urbanisme concerné.

Article 8 : Délais et voies de recours

Cet arrêté peut faire l'objet d'un recours contentieux auprès du tribunal administratif de Clermont-Ferrand dans un délai de deux mois à compter de sa publication.


Article 9 : Exécution et copie

Le secrétaire général de la préfecture, le président de l'établissement public de coopération intercommunale ou le maire de CLERMONT-FERRAND, le directeur départemental des territoires du Puy-de-Dôme, le directeur régional de l'environnement, de l'aménagement et du logement Auvergne-Rhône-Alpes,

sont chargés chacun en ce qui le concerne de l'exécution du présent arrêté, dont copie est adressée aux directeurs des sociétés GRDF et GRTgaz.

Fait à Clermont-Ferrand, le **29 MAI 2024**

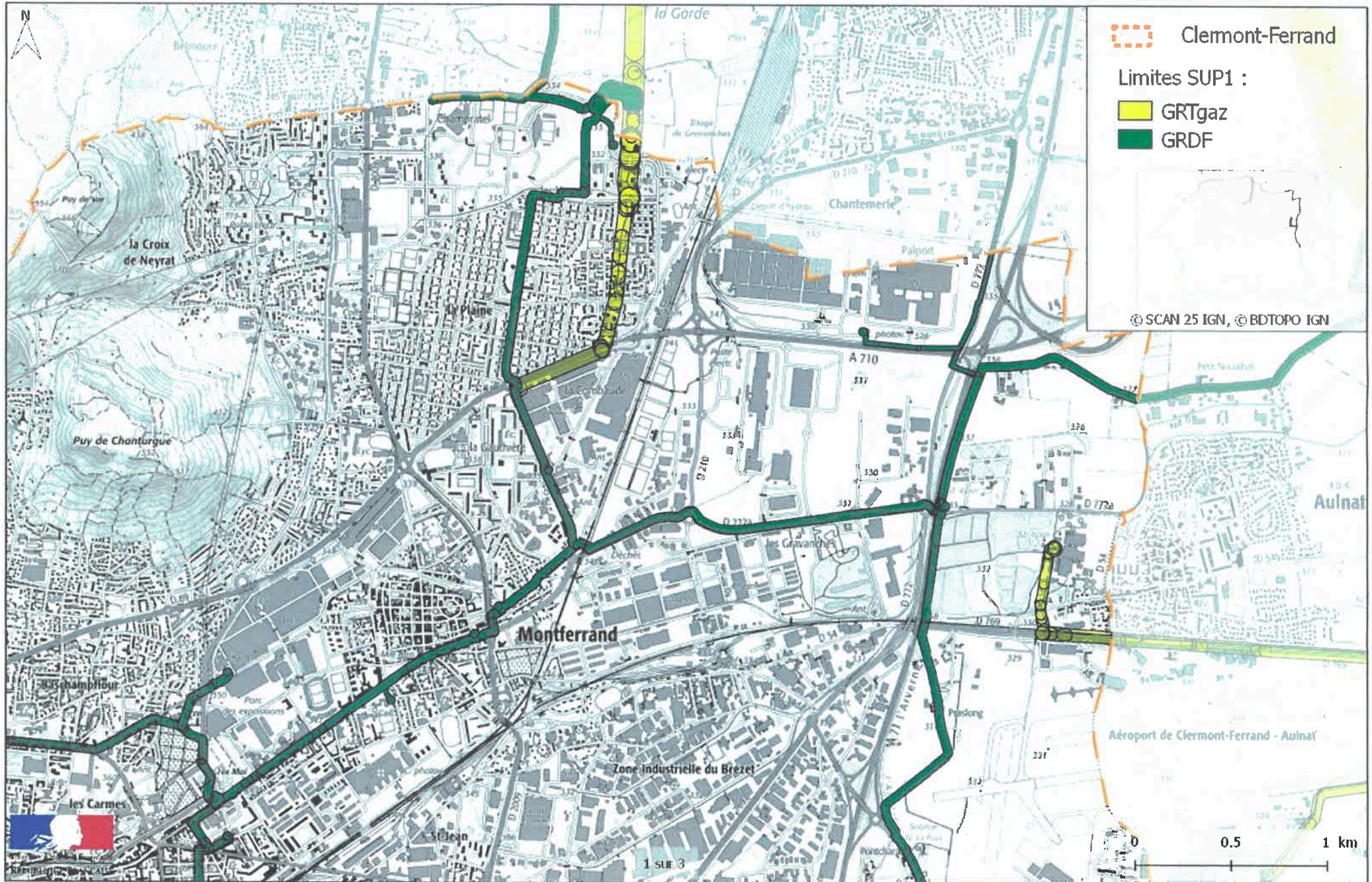
Pour le Préfet et par délégation,
Le Secrétaire Général


Jean-Paul VICAT

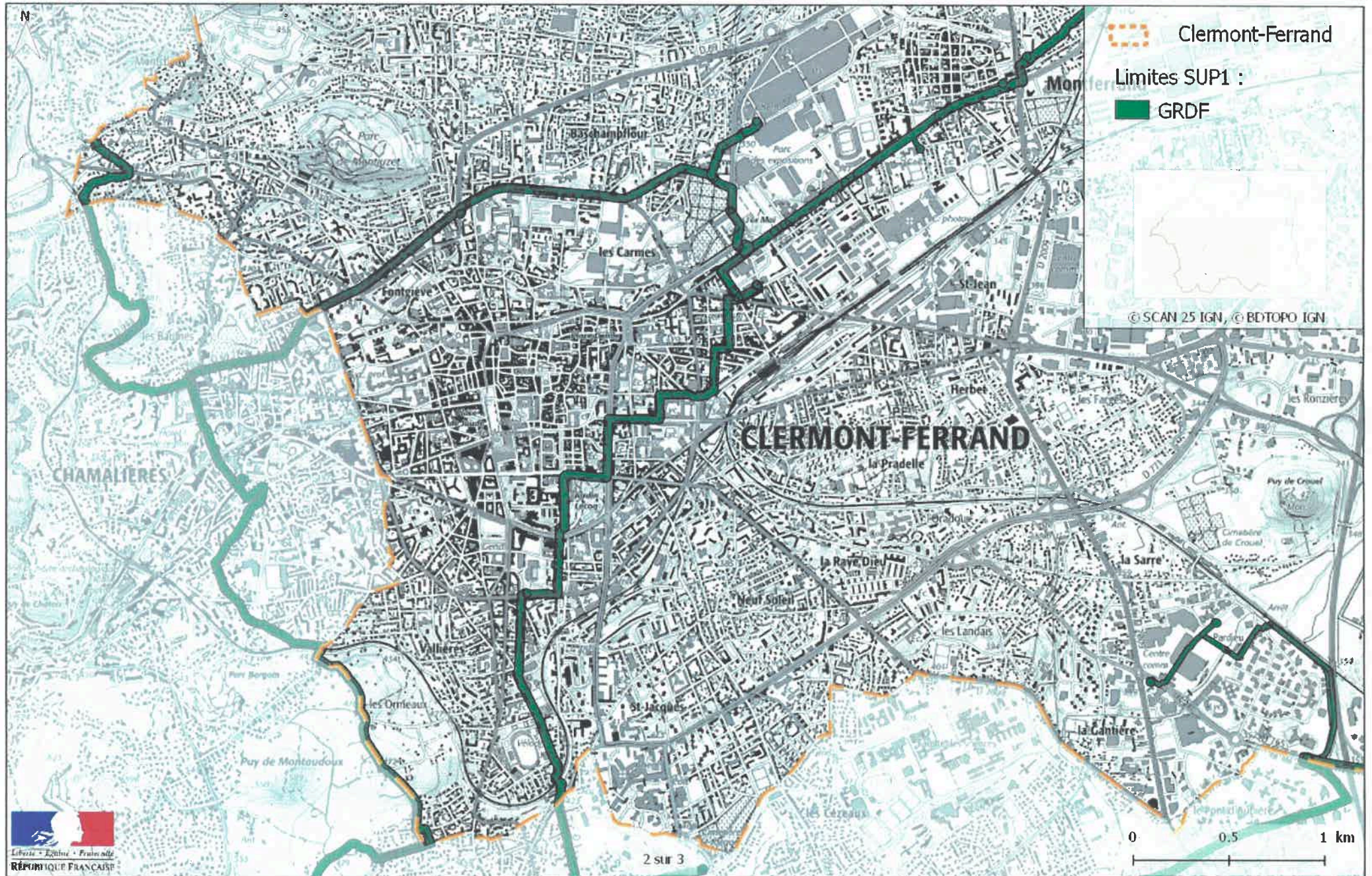
(1) La carte annexée au présent arrêté peut être consultée dans les services de :

- la préfecture du Puy-de-Dôme,
- la direction régionale de l'environnement, de l'aménagement et du logement Auvergne-Rhône-Alpes,
- l'établissement public de coopération intercommunale ou la mairie concernés.

Servitudes d'utilité publique autour des canalisations de transport de matières dangereuses



Servitudes d'utilité publique autour des canalisations de transport de matières dangereuses



Servitudes d'utilité publique autour des canalisations de transport de matières dangereuses

